

**PROVINCIE: VLAAMS-BRABANT
STAD HALLE
GRAFISCH PLAN**

OPHEFFING GEMEENTEWEGEN
- voetweg nr. 47 en voetweg nr. 68 zoals opgenomen in de atlas der buurtwegen -

Gezien en voorlopig goedgekeurd door de Gemeenteraad van de Stad Halle in zitting van:

De Algemeen Directeur	De Voorzitter
Jan De Winne	Bertrand Demiddeleer

Het College van Burgemeester en Schepenen van de Stad Halle bevestigt dat onderhavig plan op het Stadhuis van Halle voor openbaar onderzoek werd neergelegd vanaf:

De Algemeen Directeur	De Burgemeester
Jan De Winne	Marc Snoeck

Gezien en definitief goedgekeurd door de Gemeenteraad van de Stad Halle in zitting van:

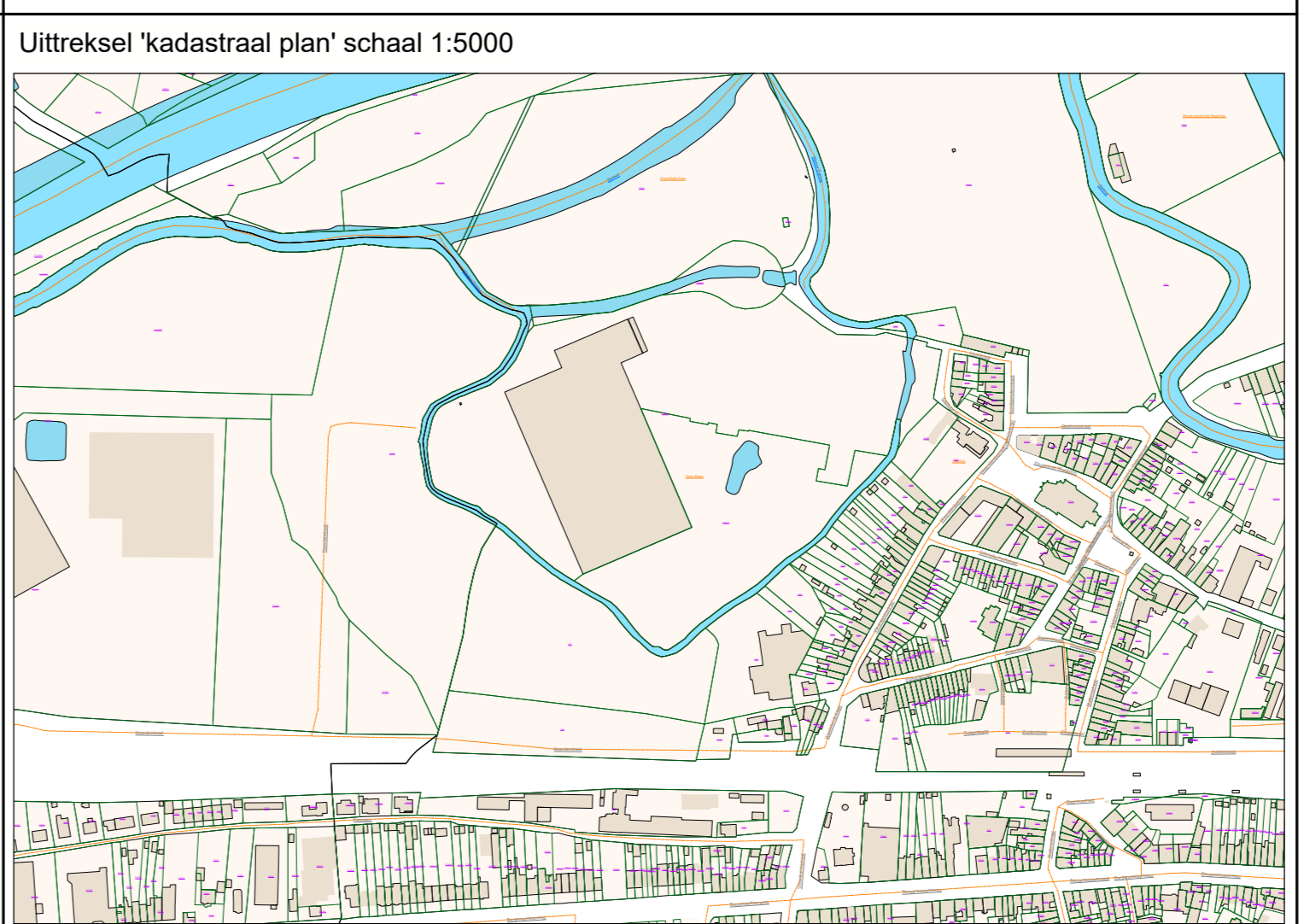
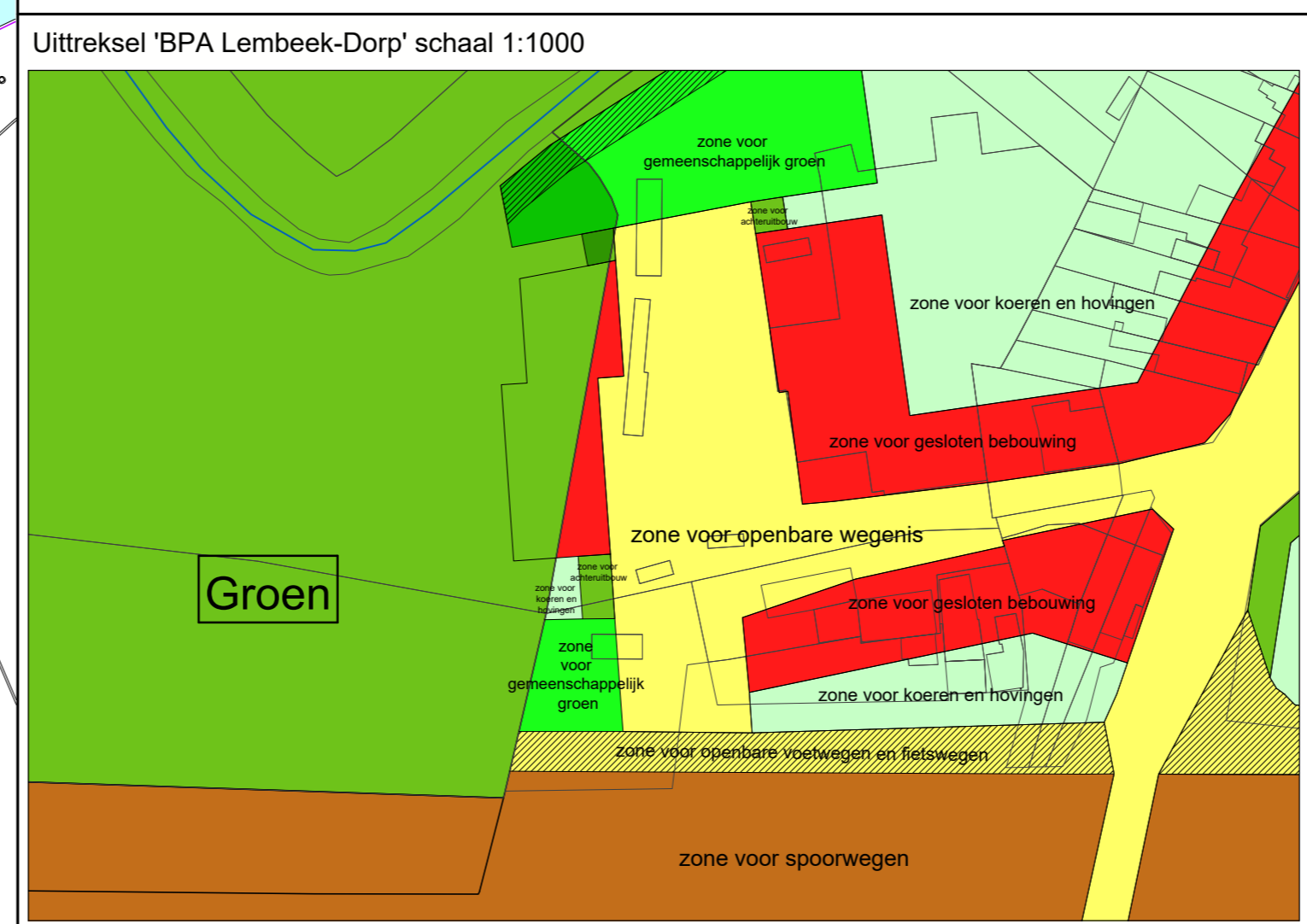
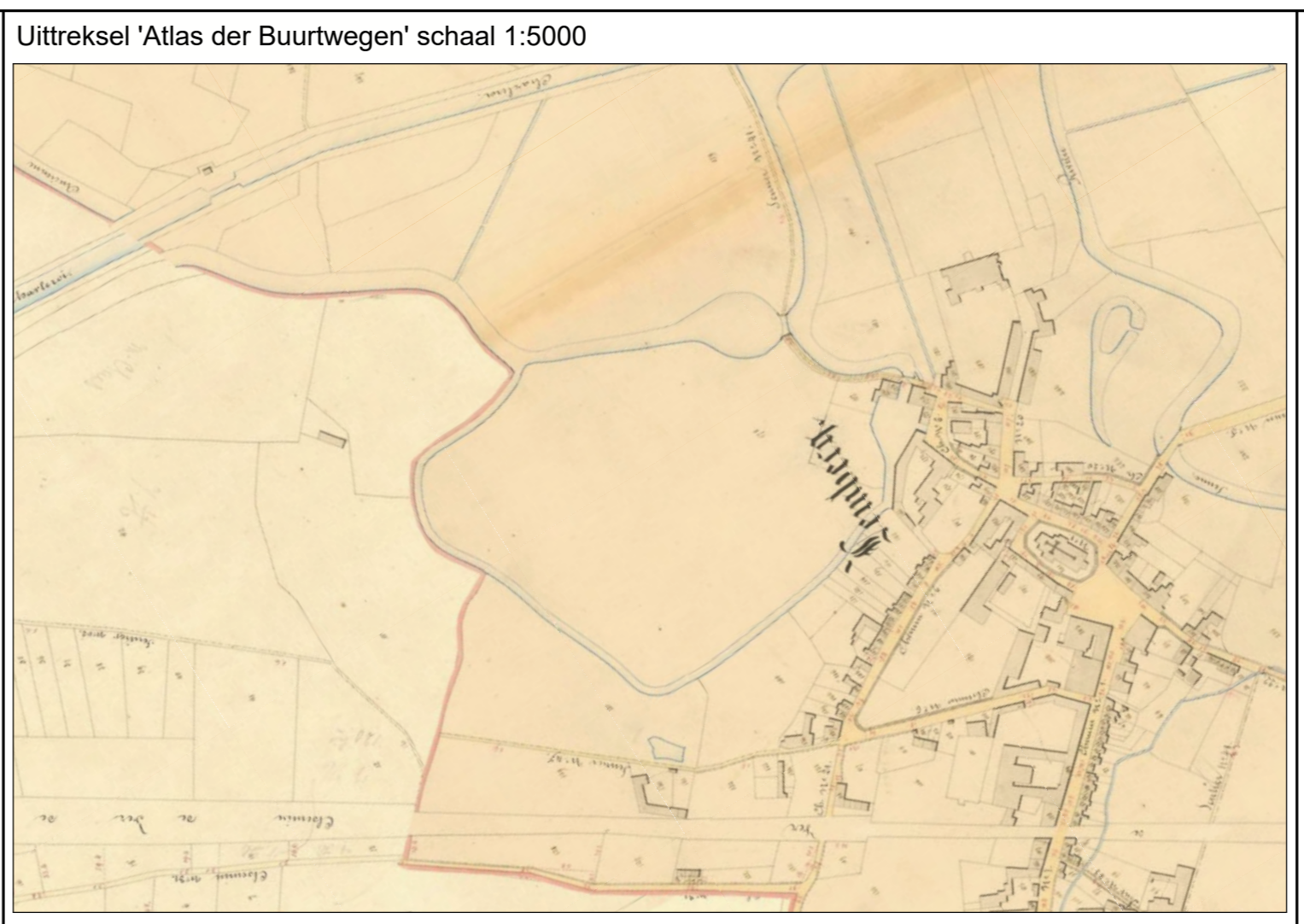
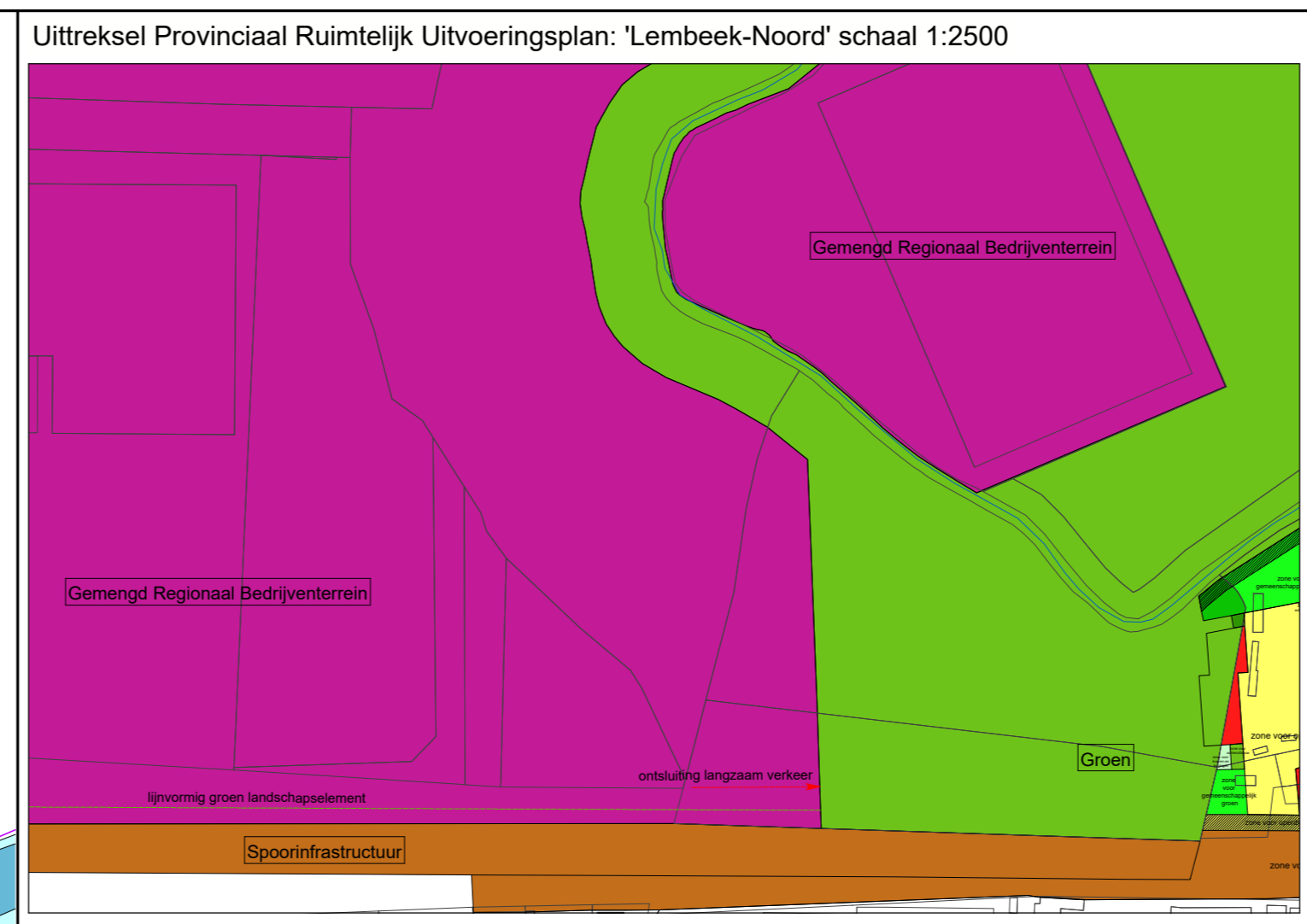
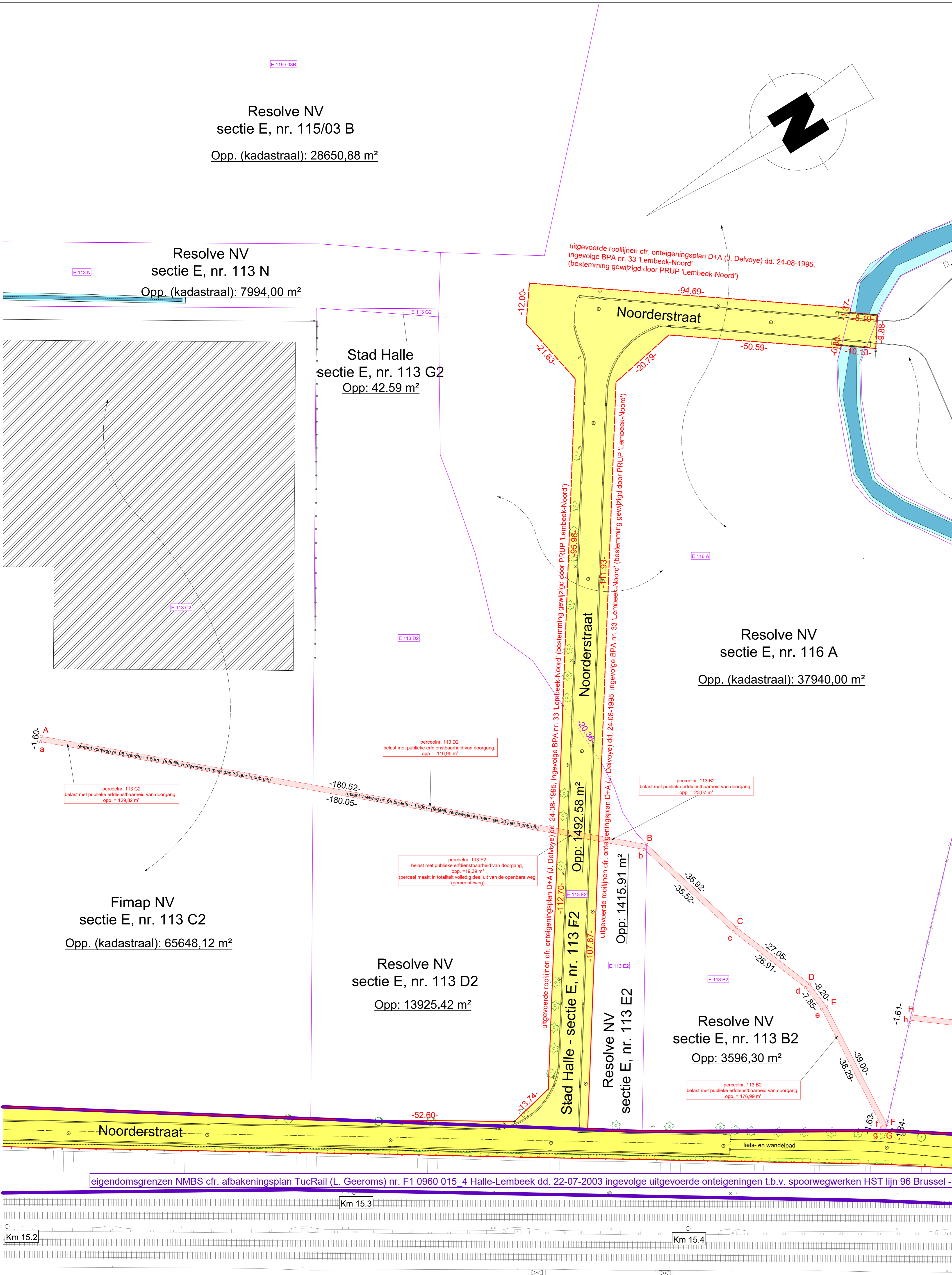
De Algemeen directeur	De Voorzitter
Jan De Winne	Bertrand Demiddeleer

Opgemaakt door de ondergetekende Landmeter-Expert in overheidslid van de Stad Halle en bevestigd door de Rechtbank van Eerste Aanleg te Brussel.

De Landmeter-Expert

Joren Barbé
KAD 200004

datum: 13 januari 2021	papierformaat: A0	Schaal: 1/500	PLAN 1/1
------------------------	-------------------	---------------	----------



Stad Halle
sectie C, nr. 402 B
Opp. (kadastraal): 30444,77 m²

Lembeek Logistic Platform
sectie C, nr. 402 A
Opp. (kadastraal): 27862,22 m²

Resolve NV
sectie E, nr. 116 A
Opp. (kadastraal): 37940,00 m²

Vlaamse Milieumaatschappij
sectie C, nr. 402 F
Opp. (kadastraal): 7108,74 m²

Lutjeharms
sectie C, nr. 73 T
Opp. (kadastraal): 5516,85 m²

Kerkfabriek Sint-Jan Baptist te Huizingen
sectie C, nr. 2 A
Opp: 16412,16 m²

Kerkfabriek Sint-Jan Baptist te Huizingen
sectie C, nr. 4 D
Opp: 4874,77 m²

Fimap NV
sectie E, nr. 113 C2
Opp. (kadastraal): 65648,12 m²

Resolve NV
sectie E, nr. 113 D2
Opp: 13925,42 m²

Resolve NV
sectie E, nr. 113 B2
Opp: 3596,30 m²

Nr.	X (m)	Y (m)	Commentaar
A	140091.672	156565.829	niet gematerialiseerd
a	140090.483	156566.900	niet gematerialiseerd
B	139970.856	156431.702	niet gematerialiseerd
b	139969.981	156433.121	niet gematerialiseerd
C	139936.220	156422.196	niet gematerialiseerd
c	139935.728	156423.720	niet gematerialiseerd
D	139910.863	156412.767	niet gematerialiseerd
d	139910.508	156414.341	niet gematerialiseerd
E	139902.695	156412.047	niet gematerialiseerd
e	139902.691	156413.653	niet gematerialiseerd
F	139863.829	156415.281	niet gematerialiseerd
f	139864.537	156416.628	niet gematerialiseerd
G	139862.512	156416.571	niet gematerialiseerd
g	139863.372	156417.968	niet gematerialiseerd
H	139887.345	156392.241	niet gematerialiseerd
h	139886.197	156393.367	niet gematerialiseerd
I	139851.066	156346.756	niet gematerialiseerd
i	139849.828	156347.770	niet gematerialiseerd
J	139761.469	156240.140	niet gematerialiseerd
j	139760.065	156240.957	niet gematerialiseerd
K	139751.156	156212.282	niet gematerialiseerd
k	139749.623	156212.750	niet gematerialiseerd
L	139746.086	156191.473	niet gematerialiseerd
l	139744.631	156192.238	niet gematerialiseerd

LEGENDE

- af te schaffen rooilijnen; (af te schaffen voetweg nr. 47 en nr. 68)
- huidige openbare weg (gemeenteweg)
- eigendomsgrens NMBS ingevolge uitgevoerde onteigeningen
- grens tussen PRUP 'Lembeek-Noord' en BPA 'Lembeek-Dorp'
- gebouwuconstructie
- toekomstige bestemming openbare weg (gemeenteweg)
- eigendomsgrens percelen
- kadastrale eigendomsgrens percelen

Afd.	Sectie	Nr.	oppervlakte perceel (kadastraal of volgens meting):	oppervlakte zone belast met erfdienstbaarheid van publieke doorgang (voetwegen):	huidige en/of toekomstige bestemming:	eigenaars:	Meerwaarde ingevolge afschaffing
1	E	113 C2	65648,12 m ²	129,82 m ²	gemengd regionaal bedrijventerrein	Fimap	geen meerwaarde
1	E	113 B2	3596,30 m ²	176,99 m ²	gemengd regionaal bedrijventerrein	Resolve NV	geen meerwaarde
1	E	113 D2	13925,42 m ²	116,95 m ²	gemengd regionaal bedrijventerrein	Resolve NV	€ 60.000 meerwaarde
1	E	113 E2	1415,91 m ²	23,07 m ²	gemengd regionaal bedrijventerrein	Resolve NV	verschuldigd door Resolve NV aan Stad Halle
1	E	113 A	37940,00 m ²	0,00 m ²	gemengd regionaal bedrijventerrein	Resolve NV	geen meerwaarde
1	E	113 F2	1492,58 m ²	19,30 m ²	openbare weg (gemeenteweg)	Stad Halle	geen meerwaarde
5	C	2 A	16412,16 m ²	87,99 m ²	gemengd regionaal bedrijventerrein	Kerkfabriek Sint-Jan Baptist te Huizingen	geen meerwaarde
5	C	2 A	16412,16 m ²	228,43 m ²	groen	Kerkfabriek Sint-Jan Baptist te Huizingen	geen meerwaarde
5	C	73 T	5516,85 m ²	81,61 m ²	openbare weg (gemeenteweg)	Cons. Lutjeharms	geen meerwaarde

Voor akkoord het vergoeding van de meerwaarde bekomen bij het afschaffen van de rooilijnen van de gemeentewegen ingeschreven als voetweg nr. 47 en voetweg nr. 68 in de atlas der buurtwegen:

- vertegenw. Resolve NV;
- vertegenw. Kerkfabriek Sint-Jan Baptist te Huizingen
- vertegenw. Fimap NV
- vertegenw. cons. Lutjeharms